

CAMINO DE SANTIAGO

- CAMINO DE SANTIAGO
- ÁMBITO DE PROTECCIÓN DEL CAMINO DE SANTIAGO
- ENTORNO DEL ÁMBITO URBANO

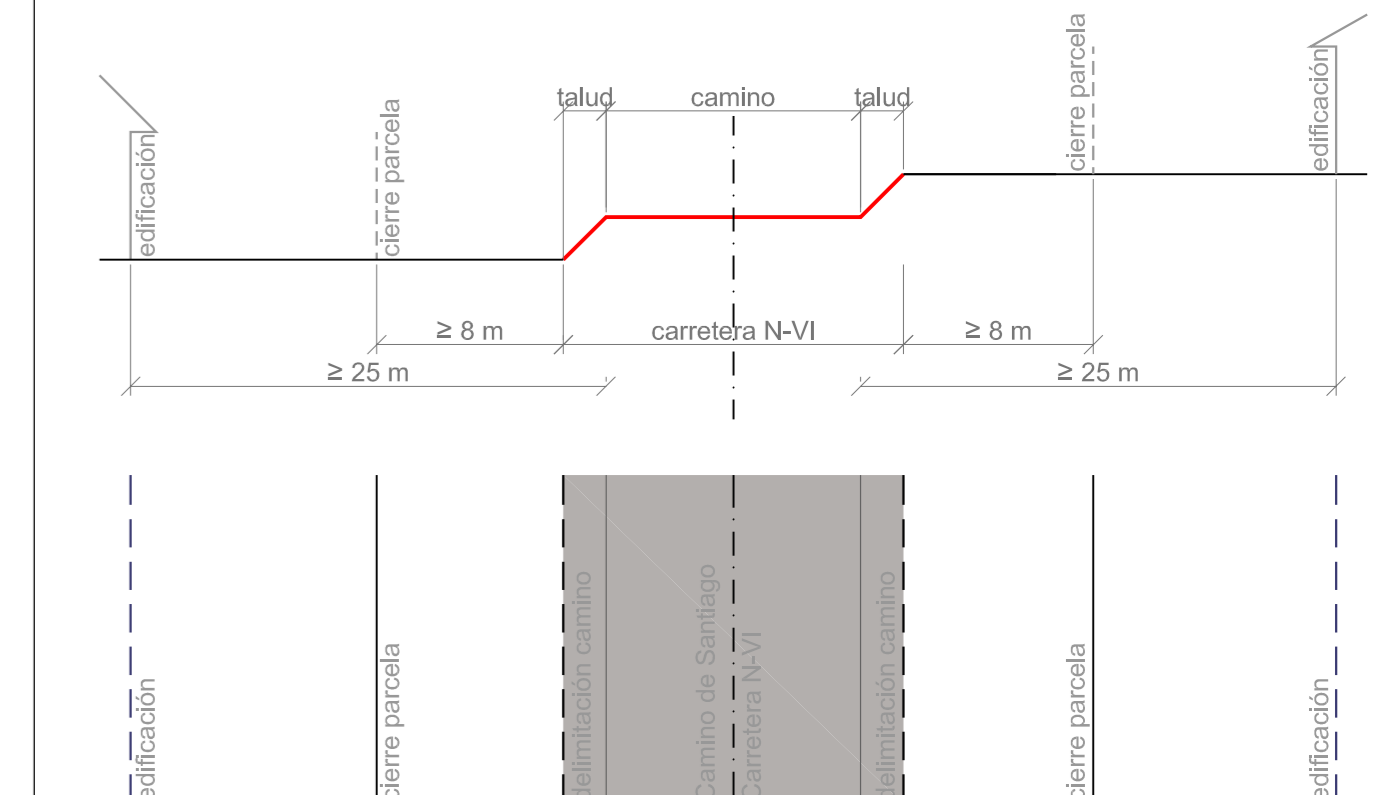
SEÑALIZACIÓN CAMINO DE SANTIAGO

| | | | |
|---|-------------------|---|--------------------|
| ● | SEÑALIZACIÓN | ⊠ | ELEMENTO SINGULAR |
| ⊠ | PANEL INFORMATIVO | ⊠ | NUEVA SEÑALIZACIÓN |

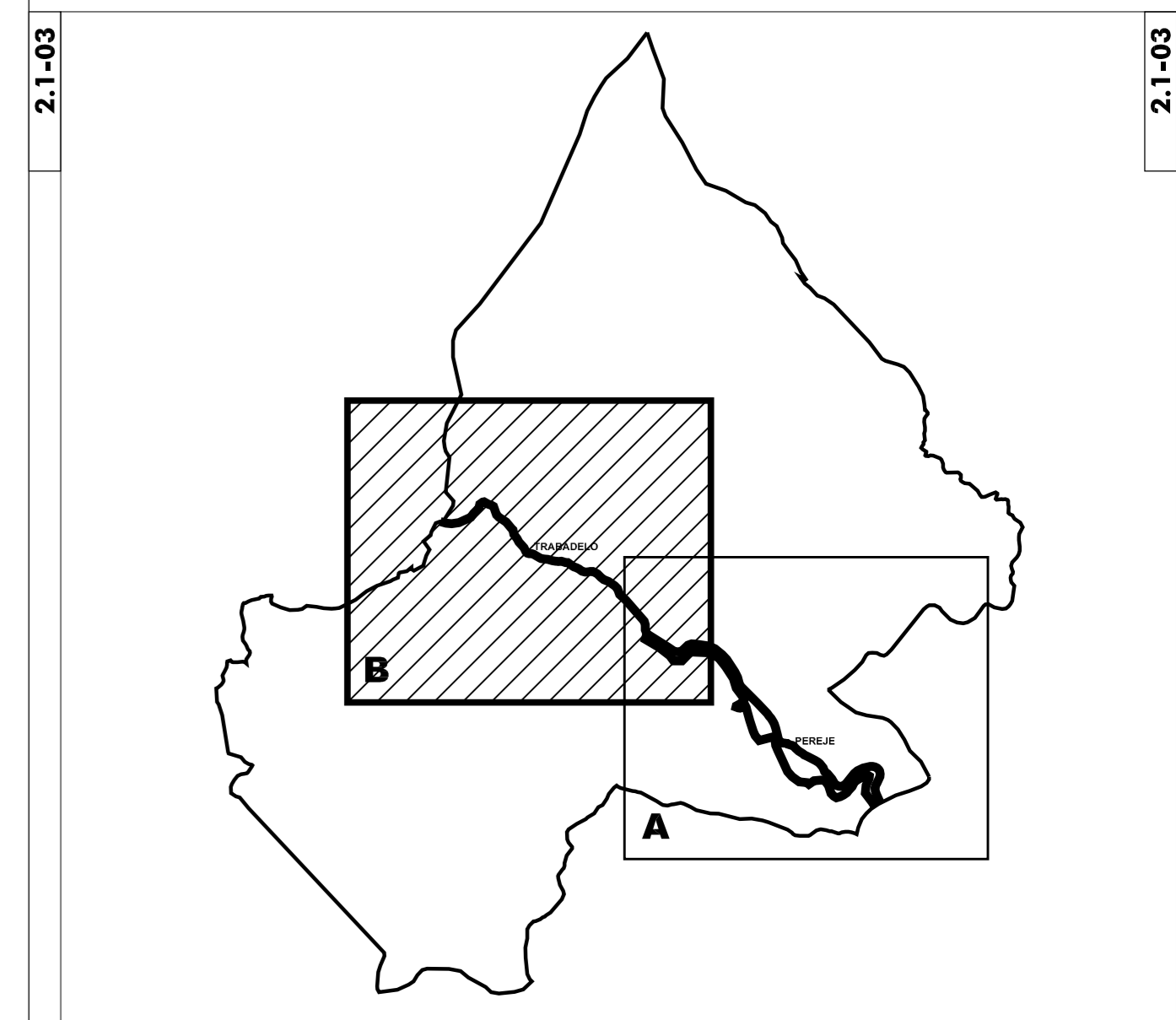
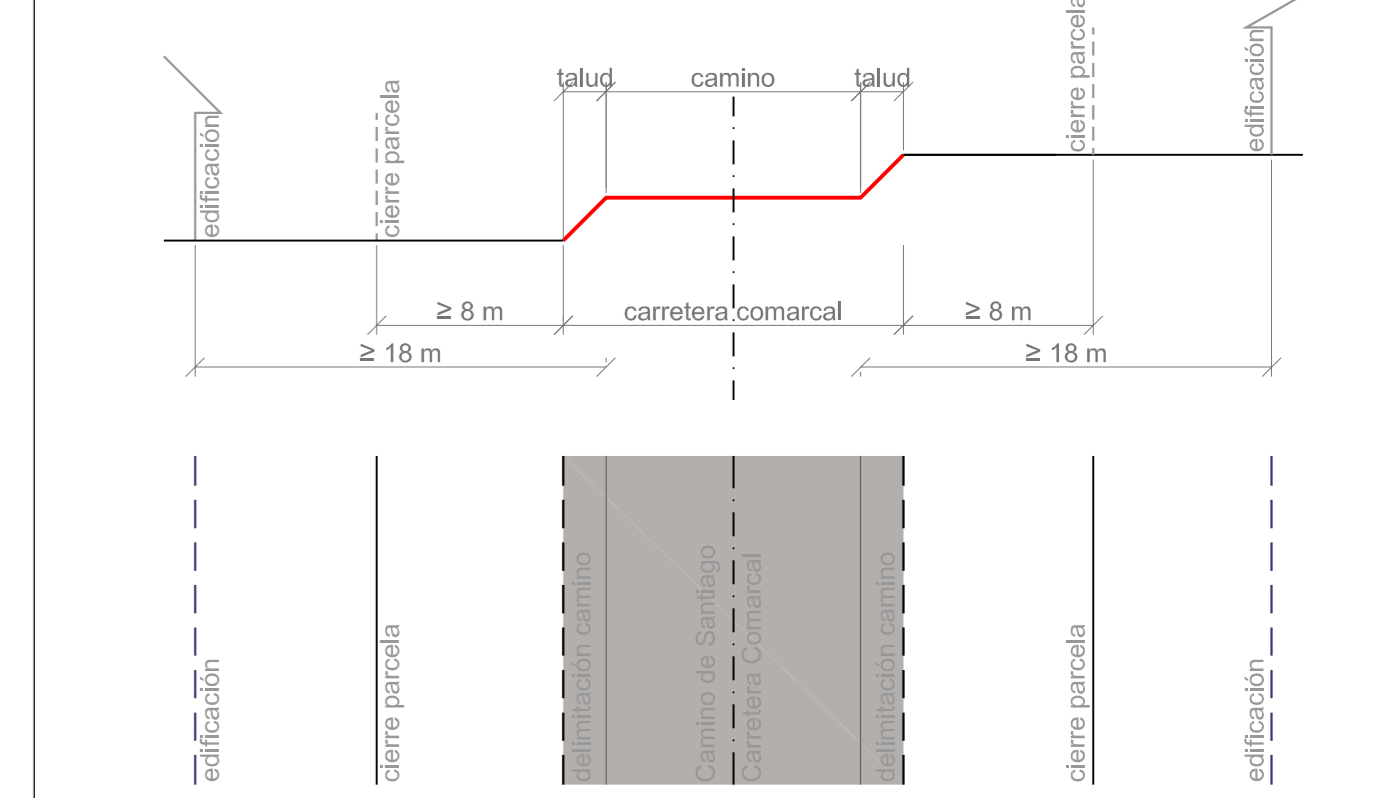
ACTUACIONES PROPUESTAS

| | |
|--------|---|
| APR001 | ACTUACIÓN PROPUESTA EN SUELO RÚSTICO Y NÚMERO |
| --- | ACTUACIÓN PROPUESTA |
| --- | ACONDICIONAMIENTO DEL CAMINO |

ESQUEMA DE PROTECCIÓN DEL DOMINIO PÚBLICO DE CARRETERAS ESTATALES EN TRAMOS COINCIDENTES CON EL CAMINO DE SANTIAGO



ESQUEMA DE PROTECCIÓN DEL DOMINIO PÚBLICO DE CARRETERAS COMARCALES EN TRAMOS COINCIDENTES CON CAMINO DE SANTIAGO



AYUNTAMIENTO DE TRABADELO
 PROVINCIA DE LEÓN
PLAN ESPECIAL DE PROTECCIÓN DEL CONJUNTO HISTÓRICO DEL CAMINO DE SANTIAGO DEL MUNICIPIO DE TRABADELO
PLAN ESPECIAL CAMINO DE SANTIAGO
 ORDENACIÓN TERRITORIAL

TERRITORIAL B **2.1-03**
 ESCALA: 1 : 5.000